

# visite **ournai**

10

**CIRCUITS  
EN BOUCLE**  
aux alentours  
de Tournai

*Randonnées*  
dans les villages  
tournaisiens



Aux confins de la Flandre et de la France, **Tournai et ses 29 villages représentent la plus vaste commune de Belgique** par sa superficie (plus de 213 km<sup>2</sup>). Partez à la découverte de ses sentiers et routes de campagne, à travers champs et bois, ou le long de l'eau. Profitez de l'ambiance tranquille, de panoramas surprenants ou encore de vestiges industriels et patrimoniaux, témoins d'un passé pluriséculaire. Laissez-vous guider par les circuits proposés dans cette brochure et n'hésitez pas à tester nos productions locales!

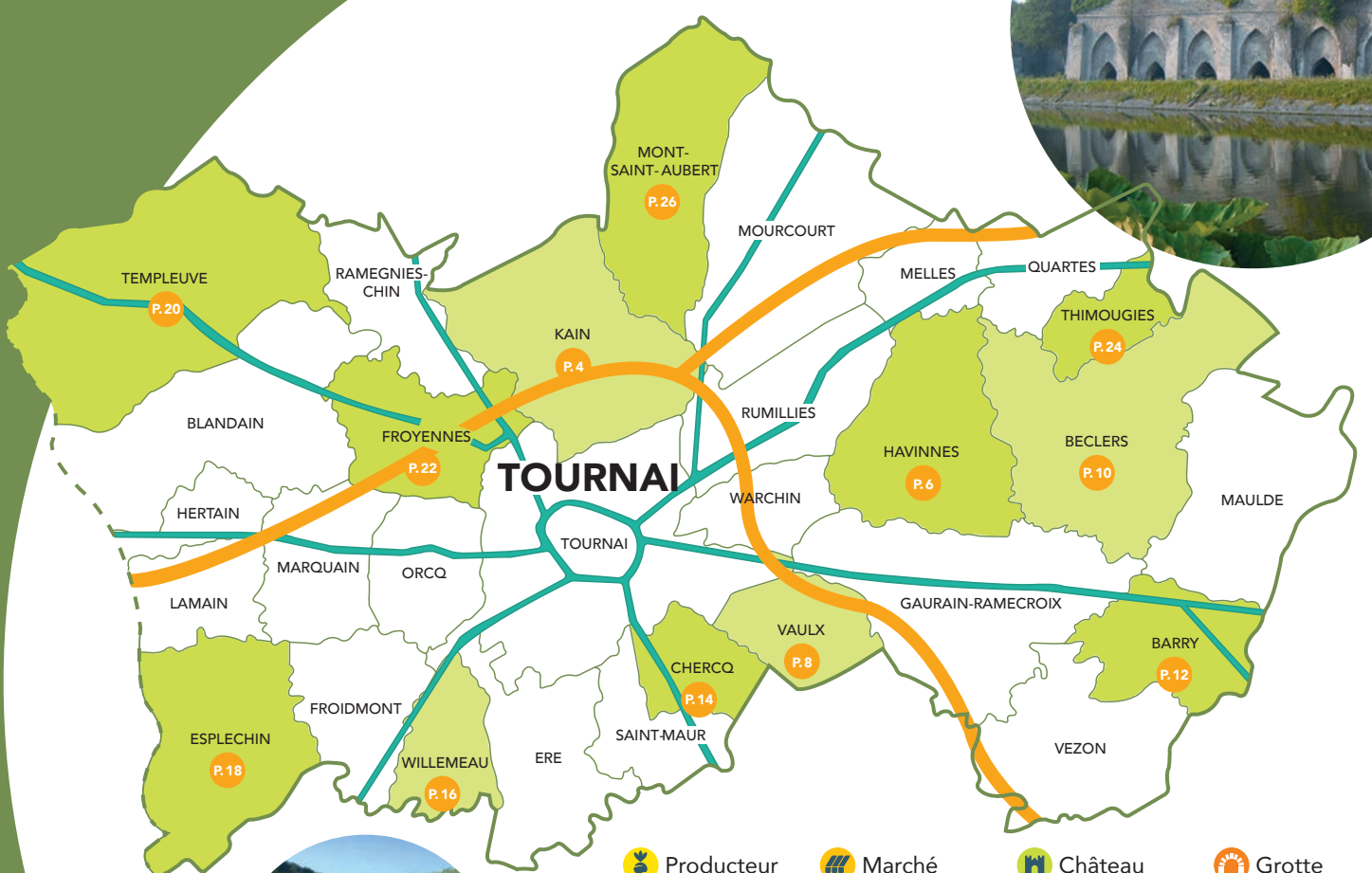
## Code du bon randonneur

Respectez les espaces naturels, la faune, la flore, la propriété privée. Ne jetez aucun déchet. Gardez une certaine discrétion près des zones habitées. Munissez-vous de bonnes chaussures et pensez à vous hydrater.

Les Sentiers de Grande Randonnée (GR) passent sur le territoire de Tournai. Ils traversent la commune depuis Mont-Saint-Aubert jusqu'à la frontière française, en passant par Kain, Tournai et le chemin de Bouvines. Une profonde refonte est en cours : le GR 123 devient le GRP 123 Tour de Wallonie Picarde.



© S. Dhote



- Producteur
- Restaurant
- Café
- Commerce
- Marché
- Friterie
- Eglise
- Cimetière
- Château
- Moulin
- Ferme
- Vestige
- Grotte
- Terrain sport
- Camping
- wellness

# KAIN

Distance : 12km



Parking du Cimetière du Nord.  
Rue des Champs à Tournai.

50.614265 / 3.399424



Prendre la rue du Nord, en face du cimetière, ensuite la rue des Brasseurs à gauche. Avant le vieux moulin en pierres, tourner à droite. Au bout du chemin, tourner à gauche jusqu'à Tournai Expo, longer sur la gauche pour aboutir à la rue de Breuze à Kain. Prendre à droite et longer sur 400 m.

Traverser avant le rond-point et emprunter le petit chemin sur la gauche, à travers champs. A l'arrière du Carmel continuer par la prairie (maison n°13) jusqu'à la rue du Saulchoir. Prendre à droite, direction Collège Notre-Dame et emprunter à droite un petit sentier à l'arrière de celui-ci. Attention à la traversée de la rue Abbé Dropsy!

Tout droit vers la maison de repos «L'Abbaye», poursuivre un chemin de terre à gauche jusqu'à la rue du Vert lion. Traverser la rue du Maréchal Montgomery et continuer tout droit dans la rue Sainte-Aldegonde. Juste après le marchand de fruits et légumes (Carette), prendre le petit chemin en face (chemin des Maures). Continuer en tenant la gauche.

A l'Avenue d'Audenarde, prendre à droite et directement à gauche (rue de Constantin). Longer le chemin jusqu'à la rue de l'Ecluse. Au croisement, abandonner le chemin de halage pour remonter la rue à droite. Au chemin de Momirel, possibilité de rendre visite à l'entreprise «Valex cosmétique» et goûter aux produits dérivés de l'élevage d'escargots. Revenir sur ses pas jusqu'à l'Escaut et longer jusqu'à la rue Fernand Pennequin (Parc de dressage pour chiens).

Prendre à gauche et rejoindre l'avenue d'Audenarde. Tourner à droite, traverser et prendre la rue des Bouvreuils. Un sentier mène jusqu'à la rue Pierre. Remonter celle-ci. A la rue Albert, traverser et prendre la première à droite (rue des Thermes). Continuer tout droit par le Chemin 34 et la rue des Brasseurs pour rejoindre le cimetière du Nord par la rue des Champs.

- Village ample et vivant, **situé entre fleuve, Mont Saint-Aubert et ville**. Doté de trois églises et de nombreux commerces et écoles, il conserve quelques belles demeures anciennes. (Carmel, Château du Saulchoir...)
- L'Escargot d'Or** – chemin Momirel, 25 à Kain / **Carette** (asperges et légumes de saison) – rue Sainte-Aldegonde, 41 à Kain.
- Le Stoemp** – boulevard Eisenhower, 63 à Tournai / **Kurt frites** – rue Montgomery, 93 à Kain  
**Patio'nément** – Rue Guillaume Charlier, 34A
- La Clé d'Or** –rue des Radis, 27 à Kain / **Le 24 août** – chaussée de Renaix, 134 à Tournai.
- La Sommellerie** (vin) – rue Albert, 52 à Kain / **Vandevondel** (fleurs) – rue des Radis, 2 à Kain.
- «**Kain-la-Tombe**» le mercredi matin.







Parking église de Vaulx  
Place de Vaulx.

Passer derrière le Château César (ruines médiévales du 14<sup>e</sup> s) et l'église Saint-Pierre, tourner légèrement à droite vers la rue Communale et directement à gauche dans le quartier résidentiel en passant devant le château de la Buissonnière. Prendre à gauche à la rue Jean-Baptiste Moens et longer sur 990 m.

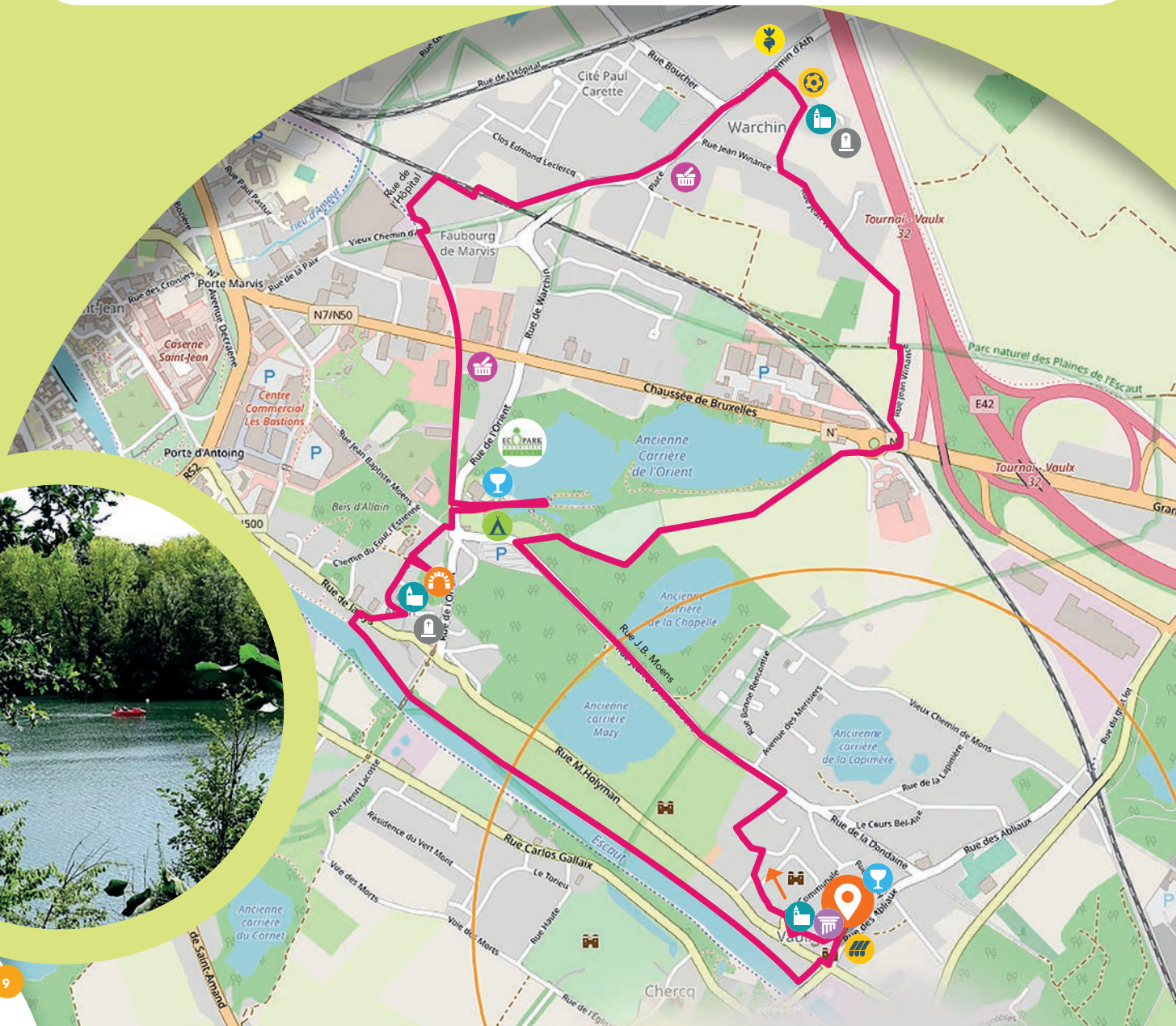
Avant le camping de l'Orient, emprunter le petit chemin de terre à droite et continuer sur 1000 m. Contourner le rond-point Michel Lemay et traverser la chaussée de Bruxelles devant le concessionnaire automobile (passage piétons).

Prendre le chemin de terre en face pour rejoindre la rue Jean Winance à Warchin. Se diriger vers l'église de Warchin et le cimetière. Prendre en face vers le Vieux Chemin d'Ath. Tourner à gauche et continuer tout droit sur 810 m en passant par la Place de Warchin.

Au bout de la voie sans issue, emprunter le petit souterrain pour piétons (sous la voie ferrée) pour aboutir dans la rue de l'Hôpital. Prendre la ligne L088 Ravel direction Vaulx, continuer sur 800 m\*. Emprunter le Chemin 94 au bout du Ravel vers le hameau d'Allain (l'occasion de jeter un coup d'œil à la grotte Notre-Dame de Lourdes et au cimetière). Descendre vers la rue de la Lys, partir à droite et directement prendre la 1<sup>ère</sup> à gauche. Voici les berges de l'Escaut, à longer vers la gauche sur 1580 m. Avant le pont, prendre à gauche pour rejoindre l'église de Vaulx.



- Village enclavé dans le bassin carrier de Tournai** (en témoignent les nombreuses carrières désaffectées), devenu résidentiel. A proximité de la ville et à la limite du charmant hameau de Allain. \*Le Site de l'Orient est un écrin de verdure et centre de délassément à deux pas de la ville (piscine, camping, pédalos, îlots à barbecue, jeux pour jeunes enfants, Ecopark, Paint Ball).
- La belle de Tournai** (légumes, fraises) – Rue Arthur Desénépart à Warchin.
- Boulangerie d'antan** – chaussée de Bruxelles, 109 à Tournai / **Supérette Au P'tit magasin** Place, 28 à Warchin
- Cafeteria camping** « Terrasses de l'Orient » / **Le Communal** – rue des Abiaux à Vaulx.
- Place de Vaulx le vendredi matin.



# BECLERS

Distance : 10,3 km



Parvis de l'église de Béclers.  
Place de Béclers.

50.621533 / 3.503903



**D**irection voies de chemin de fer, tourner directement à gauche et longer le chemin de terre. Tourner à droite, traverser la voie ferrée et prendre à gauche.

Emprunter la 1<sup>ère</sup> route à droite (rue de l'Abbaye). Prendre le chemin de terre à gauche pour rejoindre rue de Liberchies. Tourner à droite. Après 630 m, prendre à gauche. Au croisement (n° 244), tourner à gauche et continuer par le Chemin du Rail. L'occasion d'admirer, au loin, le Moulin de Thimougies.

A la rue Froidmanteau (Maulde), tourner à gauche et passer devant la Ferme Defrasnes. Continuer tout droit jusqu'à la route (rue du Val de Maulde). Attention à la traversée. Emprunter le petit sentier juste en face (à droite du panneau directionnel Béclers). Poursuivre sur la gauche. Au pylône, à droite. Plus loin, longer vers la gauche jusqu'à l'antenne, et se diriger vers le bois (à gauche), le traverser et continuer jusqu'au Grand Chemin.

Prendre à gauche et ensuite à droite (rue de Rosières). Traverser ce petit pâté de maisons, à proximité de la Ferme de Rosière et repartir vers la gauche pour redescendre vers l'église.

- Balade bucolique et silencieuse à travers champs dans ce village principalement agricole**, à la naissance des collines tournaisiennes. Jolis panoramas et vue sur le moulin de Thimougies.
- Ferme Defrasnes et Emi Fruits** (légumes, fruits, produits terroir) – Bas Chemin 168a à Béclers / **Ferme de Rosière** (fromage et produits laitiers) – rue de Rosière, 91 à Béclers / **Ferme de Graux** (agroécologie et viande bio) – rue de Graux à Béclers.
- La Rotonde** – Place de Béclers.



# BARRY

Distance : 10,8 km

50.585122 / 3.542208



Parvis de l'église de Barry.  
Rue de l'Eglise Saint-Albin  
à Barry.



Remonter la rue jusqu'à la chaussée de Mons. Longer sur 350 m. Tourner à gauche, rue Hautrieu. Au bout de la voie carrossable, continuer vers la gauche (le chemin est interdit aux voitures sauf engins agricoles).

Marcher 890 m et au bord du bois, longer sur la gauche. Prendre la 1<sup>ère</sup> route à droite (rue de Barry). Continuer sur 2.280 m. Traverser la rue Elisabeth à Vezon (sur le coin: la Ferme à Tertous) et s'engager dans la rue d'Ypres jusqu'au n°8. Dans le coude, prendre à droite vers la rue de Diksmude. Tourner à droite et marcher jusqu'au Y à la limite de Wasmes AB.

Traverser et prendre le chemin de terre. Au croisement, prendre le chemin de gauche jusqu'à la rue des Américains. Tourner à droite et passer devant le producteur de légumes\*. Traverser et emprunter le chemin, en face.

Continuer toujours tout droit jusqu'à la rue de Bonneau à Barry. Tourner à droite, passer devant le cimetière. Au bout de la rue, tourner à droite jusqu'à la Ferme du Buis. Revenir sur ses pas, traverser et se diriger vers les Vergers de Barry (Bois de la Haye). Revenir à la route et retourner vers la rue Professeur Delcampe et l'église.

- Situé à la limite de communes voisines, notamment Leuze-en-Hainaut riche en brasseries artisanales, Barry offre des balades à travers champs et vergers.** A Vezon, les noms des rues évoquent les souvenirs de guerre et nous invitent au voyage.
- Maraîchez-vous** (légumes de saison, fraises) – rue des Américains, 16c à Vezon / **Vergers Marchal** (fruits, jus, légumes) – rue d'Ypres, 2 à Vezon / **La Ferme du Buis** (produits laitiers, pain, farines bio, légumes) – rue Bois de la Haye, 2b à Barry / **Les Vergers de Barry** (pommes & poires, jus, fraises) – rue Bois de la Haye, 3 à Barry / **Le rucher D'Elodie** (miel) – rue de Diksmude, 9 à Vezon.
- L'Estaminet** – rue de l'église Saint-Albin, 6 à Barry.
- Boulangerie Bruneau** – rue Professeur Delcampe, 32 à Barry / **Boucherie Lombart** – rue des Combattants de Barry, 5 à Barry.





Parking face à l'église de Chercq.  
Rue de l'Eglise à Chercq.

50.588803 / 3.421011



Après avoir jeté un coup d'œil au cimetière et à l'Eglise Saint-André, remonter la rue de l'Eglise et continuer tout droit par le chemin de terre.

Suivre à gauche et ensuite à droite pour rejoindre la Chaussée de Saint-Amand. Longer sur 600 m. Après le chemin privé, prendre à gauche (chemin de Warnaffe) et continuer toujours tout droit jusqu'à la traversée du site des 5 Rocs.

Sortir par la rue du Coulant d'Eau, prendre à droite. Attention: traversée de la route ! Prendre le chemin en face qui tourne ensuite sur la gauche. Rejoindre le chemin de halage et longer l'Escaut sur 1400 m. Juste après la passerelle de Allain, prendre le chemin à gauche. Au bout de celui-ci, traverser la route et un peu plus loin sur la gauche, tourner à droite.

Remonter la rue Henri Lacoste. Emprunter le 1er chemin à droite après le virage (Voie des Morts). Avant la Drève Thorn bordée de peupliers, bifurquer sur le petit chemin à droite pour remonter la drève et revenir vers l'église.

Petit village paisible aux portes de la ville de Tournai, **situé entre champs et berges de l'Escaut. Parsemé d'anciennes carrières désaffectées et de vestiges témoins d'un passé florissant du travail de la pierre** (et de la chaux). A noter le très beau château Thorn du 19<sup>e</sup> s, propriété privée de la famille du même nom qui a prospéré dans le domaine de l'exploitation de la pierre. Sans oublier l'ancienne ferme Delmarle (18<sup>e</sup> s) et l'ancien monastère de l'ordre des Chartreux, réhabilités en appartements de standing.

**Atelier saveurs** (glaces artisanales) – chaussée de Saint-Amand, 204 à Chercq.

**Les Archers** (jeux anciens) – rue de Calonne, 110







# ESPLECHIN

Distance : 10km

 Parking de l'église d'Esplechin  
Place à Esplechin.





50.574812 / 3.303386



**D**epuis l'église Saint-Martin, prendre la direction de la rue Longue et poursuivre sur 830 m. Tourner à droite dans la rue de la Cheminée et à gauche au chemin de Cysoing. Arrivée à la frontière franco-belge, avant le panneau «Wannehain – France», bifurquer à droite et prendre le chemin de terre direction Lamain toujours sur la droite.

Prendre à gauche la rue Quatre-Chins (Ferme Blanche) et longer la «frontière» en empruntant le chemin à droite, sur 1000 m. A droite un chemin de terre mène à la rue Louis Pion à Lamain. Tourner à droite, passer devant la Ferme Pétilion et emprunter, à gauche, le chemin du Catillon

Continuer ce chemin en maintenant la droite et ensuite la gauche. Attention : traversée de la route de Lamain. Prendre le chemin de terre en face, puis au croisement à gauche. Rejoindre l'église d'Esplechin.

-  **Esplechin et Lamain sont des villages typiquement agricoles accolés aux villages français de Wannehain et de Camphin-en-Pévèle.** Ce dernier est particulièrement connu pour le passage du «Paris-Roubaix», course cycliste emblématique sur les pavés du Nord.
-  **Ferme Blanche** (légumes bio) – rue Quatre-Chins, 1 à Esplechin / **Ferme Pétilion** (viande bovine) – rue Louis Pion, 14 à Lamain.
-  **Boulangerie Bostyn** – Rue du Curé Rosier, 21 à Esplechin / **Gîte Ferme Fauvarque** (circuit court) – rue René Lefebvre, 5 à Lamain / **La Mie Gourmande** (traiteur) – rue René Lefebvre, 28 à Lamain.
-  **La Calèche** – Chemin de Cysoing à Esplechin.



# TEMPLEUVE

Distance : 10,1 km



Parking-Place de Templeuve.



50.644929 / 3.283032

Se diriger vers le Château de Formanoir (bâtiment carré ouvert entouré de 4 tourelles) et continuer vers la rue de Tournai jusqu'au Y. Prendre la rue des Combattants à gauche. Au bout de celle-ci, laisser la voie sans issue et prendre, en face, le Chemin Neuf sur 730 m.

Tourner à droite et directement à gauche jusqu'à la chaussée de Tournai. Attention à la traversée ! Longer le sentier, en face, qui borde le bois (allée Saint-Eleuthère) avec vue sur l'église de Blandain et les éoliennes. Tourner à droite pour contourner le bois de Dossemmer, direction Templeuve et continuer jusqu'au Trieu de Wazon en conservant toujours la gauche. Au passage, admirer la Ferme de Bettignies (ferme-château de style flamand du 16<sup>e</sup> s, bordée d'un étang). Rejoindre la rue de Cazeau et tourner à gauche. Passer devant la Brasserie de Cazeau, continuer la route et au n°82 emprunter la petite voie sur la droite (excepté riverains). Prendre à droite vers le n° 80 (ferme), et un peu plus loin, le chemin de terre à gauche (balise balade équestre). On arrive à l'arrière de la Ferme de l'Anondor (ferme pédagogique, gîte champêtre et vente de produits bio, La Ruche qui dit oui). A la rue Estaffiers, prendre à gauche et marcher 100 m pour leur rendre visite. Revenir sur ses pas et se diriger jusqu'au Y, emprunter le chemin de terre sur la droite. Au bout de celui-ci prendre à gauche et continuer direction centre de Templeuve et « La Providence ». Au croisement de la rue de Roubaix (attention à la traversée), prendre à gauche. Suivre « école pédagogie Steiner » et emprunter la Couture Bernard. Aller tout droit jusqu'à la Ferme Louis Legrand, rue de Néchin. Rebrousser chemin et prendre le chemin de terre à gauche. Longer le terrain de football pour aboutir dans la rue Ricarmé. A la rue de Roubaix, tourner à gauche et continuer jusqu'à la Place de Templeuve.



**Village ample, composé de multiples hameaux et lieux-dits, à la limite de la frontière française,** Templeuve offre de nombreux commerces et productions locales diverses. Doté d'un beau château qui attend patiemment une restauration, d'une église ultra moderne (Saint-Etienne) et d'une ferme-château classée (Ferme de Bettignies), ce village a de quoi vous surprendre.



**Délices et chocolats** – rue de Tournai, 30 / **Manche des légumes** – rue des Combattants de Templeuve

**Ferme Deffrenne** (lait) – Hameau du Marais, 7 / **Brasserie de Cazeau** – rue Cazeau, 67

**Ferme de l'Anondor** – rue Estaffiers, 34 / **Ferme Louis Legrand** (foie gras et produits dérivés) – rue de Néchin, 78.



**Friterie Val et Raf** – rue de Tournai, 26/ **Friterie La Bascule** – rue de Néchin, 1 / **Le Plato** – rue de Roubaix, 24.



**Le Sixties** – rue de Tournai, 3 / **Le Communal** – rue de Roubaix, 8 / **Le Central** – rue de Tournai, 4.



**So Vrac** (épicerie zéro déchet) – rue de Roubaix, 46 / **Le Palais de la Bière** – rue de Roubaix, 40 / **Liefooghe** (fleurs) rue Formanoir, 3/ **Boucherie Yves et Valérie** – rue de Néchin, 5.



Place de Templeuve le vendredi matin.



# FROYENNES

Distance : 9,4 km



Parking de l'église de Froyennes  
Place de Froyennes.

50.623287 / 3.353823



Contourner l'église Saint-Eloi, prendre le chemin à droite. Longer ce chemin de terre jusqu'à la chaussée de Lannoy. Attention à la traversée.

Un peu plus loin sur la gauche, emprunter un petit chemin (chemin des Nonnettes). Traverser à nouveau la chaussée et longer sur 300 m vers la gauche. A droite, après le pont (salon de coiffure), emprunter la rue des Combattants de Froyennes.

Passer devant la Maison de repos « Marcel Marlier » et longer le mur des « Horizons Nouveaux ». A droite après le mur, l'occasion de découvrir un coin nature (PCDN = parc communal de développement nature) jouxtant un bois (panneaux didactiques, table pique-nique, ruches, verger) : bien refermer le portillon pour les moutons ! Suivre la rue du Marais et du Mont Garni (toujours tout droit).

Au virage, prendre à gauche et au prochain croisement, prendre à droite pour rejoindre la chaussée. La longer sur 330 m. Tourner à droite vers le Hameau du Ruage. Emprunter la première à droite vers le Hameau de Fourcroix, continuer tout droit, encore à droite sur une longueur de 740 m pour rejoindre le chemin Royer (à droite). Après le pylône électrique, emprunter le chemin de terre à gauche et à proximité du clos résidentiel, traverser le bois et le clos « Bosquet de l'Welle ».

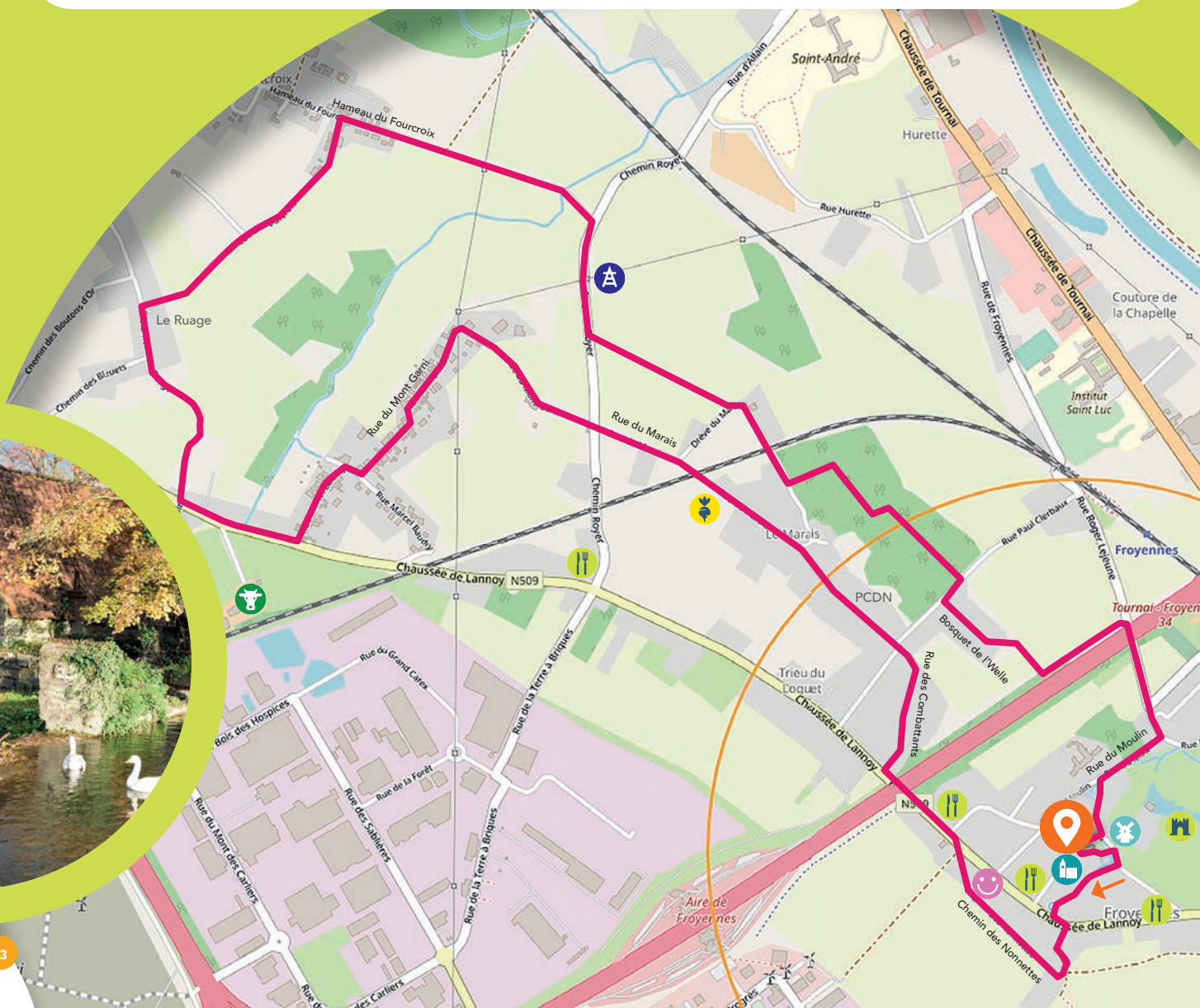
Continuer pour longer l'autoroute, passer sous le pont et plus loin tourner à droite (rue du Moulin). Passer devant la « Petite Fabrik », lieu de séminaires, fêtes et rassemblements artistiques, avec terrasse d'été et logements insolites, et retourner vers l'église.

**Village résidentiel et agricole aux portes de la ville.** Le quartier du vieux moulin à eau (13<sup>e</sup> siècle – site cassé, n'est plus en activité depuis 1962), son étang et le Château de Beauregard (futur hôtel et centre de bien-être) offrent un décor charmant et paisible.

**La Bergerie de l'Orage** (viande ovine) – rue du Marais, 19.

**L'Oustau du Vert Galant** – chaussée de Lannoy, 106 / **La Fontaine** – chaussée de Lannoy, 70 / **Au Colombophile** – chaussée de Lannoy, 174 / **Le Shanghai** – chaussée de Lannoy, 28.

**La Ferme du Bien Etre** – chaussée de Lannoy, 103.



# Mais aussi... THIMOUGIES



**👍 Logé sur le flanc d'une colline à quelques kilomètres de Tournai, Thimougies peut être considéré comme l'un des plus beaux villages de la région.** Partez à la découverte de sa nature préservée et de ses trésors patrimoniaux. Le moulin à vent, qui fait la fierté du village, est flanqué à 90 m d'altitude. Construit au 16e s, il a été détruit maintes fois et reconstruit. La tempête de 2008 n'a eu aucune pitié de lui. Mais la ténacité de ses habitants a conduit à sa restauration et son inauguration en 2020.

Retrouvez sur [visitwapi.be](http://visitwapi.be) et [visittournai.be](http://visittournai.be) :

- ➔ Promenade du Vert Bois (5 km)
- ➔ Promenade du Moulin (1 km)
- ➔ Promenade de la Croix Grise (10 km)
- ➔ Promenade des Chapelles (9 km)
- ➔ Promenade des Fermes (12 km)

**Cartes en vente sur [wapishop.be](http://wapishop.be) et à l'accueil de l'Office du Tourisme de Tournai (valeur 2,00 €)**

**🐝 Les Marais d'Hurtebise (miel) – rue de Melles, 9 à Thimougies.**  
**Consulter aussi: A.S.B.L. Moulin à Vent – [thimougies.eu](http://thimougies.eu)**



# Et encore... MONT-SAINT-AUBERT



**👍 D'une altitude de 147 m**, le mont et le village qui porte son nom, attirent de nombreux visiteurs par ses nombreux atouts: **sentiers, traversées de bois, restaurants et estaminets, points de vue panoramiques sur les plaines de l'Escaut et la ville de Tournai**, reconnaissable à sa cathédrale aux 5 clochers et son beffroi. Sans oublier son « Sentier des Poètes » parsemé de pierres gravées d'extraits de poèmes.

Retrouvez sur [visitwapi.be](http://visitwapi.be) et [visittournai.be](http://visittournai.be):

- ➔ A travers sentiers et chemins de terre (2 km)
- ➔ Balade des poètes du soleil couchant (6,5 km)
- ➔ Balade des poètes du soleil levant (7,5 km)
- ➔ Chemins du Reposoir (3 km)

**Cartes en vente sur [wapishop.be](http://wapishop.be) et à l'accueil de l'Office du Tourisme de Tournai (valeur 2,00 €)**

- 🌿 Le jardin du Monchau** (produits de ferme bio) – rue de Billemont, 8d à Mont-Saint-Aubert.
- 🍷 Epicerie Chéri** (terroir) – avenue des Alliés, 22 à Kain.
- 🍴 Floreal Panoramique** – Place de la Trinité, 2 à Mont-Saint-Aubert / **L'Atelier** – rue Géo Librecht, 2 à Mont-Saint-Aubert / **La Grignotière** – rue de Billemont, 2 à Mont-Saint-Aubert / **Ma Campagne** (by Véro) – avenue du Rinval, 1 à Mont-Saint-Aubert / **Les Pèlerins** – rue Géo Librecht, 4b à Mont-Saint-Aubert / **La Ferme du Reposoir** – chemin du Ruisseau, 4 à Kain / **Le Sabot** – avenue des Alliés, 18 à Kain.
- 🍷 Café du Cerf** – rue des Crupes, 30 à Mont-Saint-Aubert / **Le Communal** – rue Raoul Van Spitael, 14 à Kain / **Le Colombophile** – rue Raoul Van Spitael, 19 à Kain.





**OFFICE DU TOURISME  
DIENST VOOR TOERISME**

Place Paul-Emile Janson 1 - B-7500 Tournai

#visittournai



visittournai.be